


ΚΛΙΜΑΚΑ: 1:15.000










Χάρτης βλάστησης της περιοχής προστασίας Κοκκινόκρεμμος - CY5000002

Υπόμνημα

 Όρια Περιοχής CY5000002

Χαρτογράφηση Τύπων Οικοτόπων

	92C0
	9290
	9540
	9320
	92A0
	5330
	8210

Χάρτης Αναφοράς



Map Datum

Coordinate System: WGS 1984 UTM Zone 36N
Projection: Transverse Mercator
Datum: WGS 1984
False Easting: 500,000,0000
False Northing: 0,0000
Central Meridian: 33,0000
Scale Factor: 0,9996
Latitude Of Origin: 0,0000
Units: Meter

Ετοιμάστηκε από:

Τομέας Γαιών και Χωρομετρίας
Τμήμα Δασών,
Υπουργείο Γεωργίας, Περιβάλλοντος
και Αγροτικής Ανάπτυξης

Λευκωσία - Μάιος 2021

Document: KokkinokremmosHabitatMap.mxd

